

AGATE FRANCE

AIDE À LA GESTION ADAPTÉE AU TEMPS
ET À L'ENVIRONNEMENT

Bureau d'Expertises Météorologiques

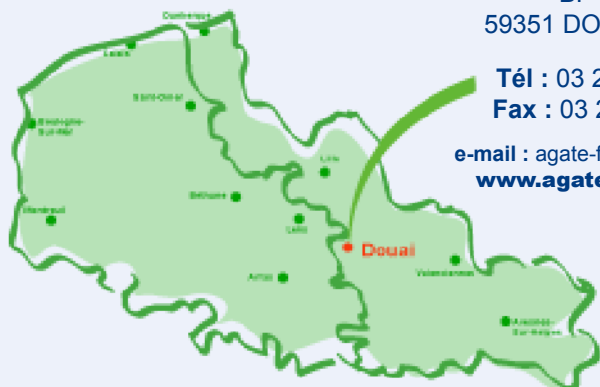
www.agate-france.com



392 rue Paul Lafargue
Raimbeaucourt
BP10338
59351 DOUAI CEDEX

Tél : 03 27 08 08 88
Fax : 03 27 08 08 89

e-mail : agate-france@orange.fr
www.agate-france.com



La Météo

Des professionnels et des particuliers
la météo des plages

Notre Serveur Vocal
0892 46 38 36

0,34 € TTC la minute à partir d'un poste fixe



Agate France, Anticiper pour ne plus subir

Les bouleversements climatiques que nous connaissons depuis ces dernières années ont modifié la façon dont nous devons prendre en compte les données météorologiques. En effet, il faut désormais prévoir et aider à anticiper des phénomènes exceptionnels (inondations, tempêtes, sécheresses...), en plus des données météorologiques habituelles. Un grand nombre d'activités économiques (travaux publics, agriculture, loisirs...) dépendent en partie de ces phénomènes et des conditions météorologiques générales, et l'ignorance de ces variables peut se traduire par des pertes financières et/ou écologiques considérables.

Agate France est une **jeune PME** innovante d'**Expertises Météorologiques** implantée dans le **Douaisis** (59). Pour répondre aux mieux aux attentes d'acteurs hétérogènes, nous avons créé depuis plus de quatre ans un certain nombre de produits avec le souci permanent de flexibilité. Nous sommes ainsi fiers de compter parmi **nos clients** des entités aussi **diverses** que **des DDE, des CG, des collectivités locales (Saint-Malo, Niort, Douai...), des agriculteurs, des Cie d'assurances, des activités portuaires...**

L'Expertise Météorologique ne se limite pas pour nous à une simple transmission d'information, il s'agit d'**une aide pratique dans votre activité, pour vous permettre d'anticiper pour ne plus subir.**



Au Sommaire

Les axes Agate France

- Prévisions météorologiques
- Collectivités locales
- TP, BTP
- Développement Durable

Les exemples de services Agate France

La prévision météo Agate France

LES 4 AXES D'AGATE FRANCE

Notre métier, la prévision météorologique

Nous assurons la **surveillance en temps réel de vos activités** : viabilité hivernale, grands travaux, événementiels, alertes météo (SMS, mails, fax), plans canicules et inondations... Ceci se traduit par un certain nombre de services couvrant un large éventail d'acteurs économiques :

Les Collectivités Locales

- services techniques, voiries, travaux
- l'entretien des espaces verts (Opale)
- centres aérés
- fêtes locales
- manifestations sportives

Activités portuaires et monde agricole

- des informations spécifiques et pratiques adaptées à leurs besoins

BTP et levage : des prévisions adaptées pour les chantiers

- prévisions détaillées sur 36 heures
- alertes vents forts et orages (chantiers avec grues à tour)
- des statistiques de données climatiques
- attestations intempéries

Associations sportives : golfs, clubs de randonnées, etc.

- Organisation et sécurisation d'événements sportifs
- Données météorologiques par zones climatiques

L'Expertise Météorologique d'Agate France

Nous apportons notre **savoir-faire technique aux organismes et entreprises** qui en ont besoin :

- Attestations météorologiques pour vents forts, foudre, inondations etc.
- Relevés de données climatologiques
- Attestations pour les assurances et les experts auprès des assurances

ATTESTATION VENTS FORTS

Valable pour la ville de PLOUENEVEZ (29) SINISTRE DU 17/12/2004
 Réf du sinistre : HY.504.058.758 Affaire suivie par : MR PERCHIRIN
 Réf dossier Expert : 1776-GMF-VF-PLOUENEVEZ-D.29-171204

Analyse de la situation Météorologique :
 Une tempête hivernale a traversé les régions du Nord et de l'Est de la France dans l'après midi et la soirée du Vendredi 17 décembre 2004. A son passage les rafales de vents étaient souvent supérieures au seuil de la tempête tout près du centre de la dépression.

Tableau des mesures de vents :

POSTE	DATE	FOR M/S	FOR KM/H	HEURE
BROUOGAN	20041217	30	130	10H09
BREST DU PAVAS	20041217	26	90	10H09
FLOUJAL SA	20041217	27	97	10H45
LANDIVISIAU	20041217	32	115	10H47
SEBRISA	20041217	27,3	99	11H03

Commentaire de l'Expert Météo :
 L'analyse des postes de météo, à proximité de PLOUENEVEZ LOCHRIST permet de classer cet événement en tempête. En effet les rafales maximales relevées ce jour là sur ce département ont dépassé les 100 km/h. BROUOGAN est à 10km de PLOUENEVEZ.

Le sinistre en référence peut être classé comme suit :

VILLE	DATE	RAFALE DE REFERENCE	CLASSIFICATION
PLOUENEVEZ	17/12/2004	130 KM/H	TEMPETE

FACTURE N° 1776 du 01/02/2005
 Ref : HY.504.058.758 Affaire suivie par : MR PERCHIRIN

Exercice :	30,1 € HT	TVA 19,6% : 5,9 €	TTC : 36 €
Donnée Foudre :	0 € HT	TVA 10,2% : 0 €	TTC : 0 €
TOTAL :	30,1 € HT	TVA 19,6% : 5,9 €	TTC : 36 €

SARL AGATE FRANCE ZAC du Clavelouest - BP 10238 - Brest-Morvan - 29210 DOLAL CRESEK
 Tél 02 29 08 42 22 Fax 02 29 08 09 62 Email agate.france@orange.fr web www.agate-france.com
 RCS Douai 48064161 APE : 720 N° TVA : FR79482641610018



La communication : le coeur de notre activité

L'ensemble des prestations d'Agate France s'articule autour de notre site **Internet** :

www.agate-france.com la **transmission** efficace de l'**information météorologique** étant au cœur de nos préoccupations, nous avons créé un certain nombre de solutions adaptées en diversifiant les moyens de communication :

Cartes régionales et Nationales



Bulletins prêts à diffuser pour les radios et les télévisions locales et nationales

AGATE France BUL DU 20 OCT A 17H00

ON SE DIRIGE VERS UNE FIN D'OCTOBRE TRES AGITEE SUR NOS REGIONS // LE TEMPS SERA SOUVENT DOMINE PAR DES AVERSES OU QUELQUES BONS PASSAGES PLUVIEUX ET LE TOUT SOUS DES TEMPERATURES BIEN EN DESSOUS DES NORMALES DE SAISON //

CE MARDI LE TEMPS VA DONC DEVENIR BEAUCOUP PLUS MENACANT SUR L'AVESNOIS // EN MATINEE LE CIEL SERA ENCORE VARIABLE MAIS DANS L'APRES MIDI IL FAUDRA COMPOSER AVEC QUELQUES ONDEES

LES VENTS DE NORD EST RESTENT ASSEZ FORTS ET LES TEMPERATURES TRES FRAICHES AVEC AU PETIT MATIN ENTRE 1 ET 2 DEGRES SOUS ABRI ET L'APRES MIDI LE MERCURE AFFICHERA AU MAXIMUM 9 DEGRES A HIRSON ET MAUBEUGE ET 8 DEGRES A AVESNES SUR HELPE ET BAVAY

POUR MERCREDI UNE PERTURBATION PLUVIEUSE VA TRAVERSER L'AVESNOIS // CES PLUIES SERONT PARFOIS FORTES ET CONTINUES ET DES RAFALES DE VENTS DE NORD EST SONT ATTENDUES // ELLES ACCENTUERONT AUSSI LA SENSATION DE FRAICHEUR //

AGATE France

Maquettes prêtes à l'impression pour les journaux, hebdos et quotidiens

Météo

Le temps du vendredi 27

Ensoleillé
Un temps agréable sur l'ensemble de la région avec un soleil présent toute la journée et accompagné de quelques nuages de beau temps.

Le temps du samedi 28

Variable
Un temps variable avec de nombreux nuages mais le soleil fera parfois quelques belles apparitions. Les vents souffleront faiblement.

Du Vendredi 27 au Dimanche 29 Janvier 2006

Le temps du dimanche 29

Belle journée
Un temps ensoleillé en ce dimanche avec la présence de quelques cumulus de beau temps.

Froid polaire
Depuis la semaine dernière, un froid polaire s'est installé sur l'Ouest de France. Cet air arctique soufflant du grand nord russe a provoqué rapidement un effondrement des températures en Russie, en Islande, mais aussi en Pologne, en Turquie ou encore dans l'est de l'Allemagne. C'est un froid comme tout au long de la journée. Cette vague de froid sera durable avec des températures comprises entre -10 et parfois à -15° Celsius sur la Russie. Par contre, ce froid ne devrait pas dépasser à l'Ouest car la France a un climat plus océanique et sera donc moins touchée par cette onde hivernale. Depuis quelques jours les températures sur le pays s'élevaient, mais il est probable que nous n'aurons pas de vague de froid comme au le mois de l'automne. Toutefois, le froid n'étant pas très bon, le chauffage est donc de mise.

08 92 46 38 36
www.agate-france.com

Pour les webmasters des collectivités ou des entreprises :

- Un météo personnalisée et adaptée à vos besoins pour les sites Internet

- 36 Heures Prévisions à 36h (sur la France)
- 7 Jours Prévisions à 7 jours (sur la France)
- Image 5d Image satellite de la France
- Plan Fatales Prévisions des Vents forts
- Alertes Alertes préventives




Formation météo

- initiation et compréhension des prévisions
- météo routière
- formations sur 1/2 journée, 1 journée, 2 jours

Agate France et le développement durable

Forts de ces activités bien implantées, et dans un souci permanent d'innovation, nous souhaitons désormais élargir nos prestations dans le domaine de l'environnement et du développement durable à travers deux services :

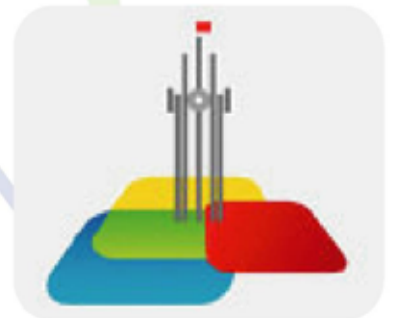
- **Agate Opale** : un outil d'aide à l'arrosage destiné aux particuliers, aux agriculteurs et aux collectivités. Il s'agit de fournir un conseil d'arrosage quotidien basé sur un diagnostic des besoins de l'utilisateur et de données de précipitations passées et prévues.
- **Le Pack Développement Durable** : destiné exclusivement aux collectivités locales il est composé du produit Agate Opale et d'un diagnostic du potentiel éolien et solaire sur la commune étudiée.



Les prestations Agate France: Exemple de la Communauté d'Agglomération du Douaisis et du Golf de Thumeries-Moncheaux

L'alerte météorologique au plus proche des besoins, l'exemple de la Communauté d'Agglomération du Douaisis. (www.douaisis-agglo.com)

Depuis le 1er janvier 2006, nous **fournissons gratuitement** à l'ensemble des habitants de la **Communauté d'Agglomération du Douaisis** qui en font la demande des alertes météo. Il leur suffit de consulter le site de la communauté d'agglomération de Douai, de cocher les informations pour lesquels ils souhaitent recevoir des alertes et le moyen de communication choisi : mail ou SMS.



Ce service est entièrement pris en charge par la Communauté d'Agglomération ce qui permet de garantir la gratuité de ce service pour ses habitants et de valoriser deux éléments :

- le fait que la Communauté de Communes **répondre aux besoins et aux attentes de ses concitoyens en augmentant la sécurité des biens et des personnes**
- l'obligation de se rendre sur le site de la CAD pour l'inscription, ce qui permet à la communauté de faire **découvrir ce site aux habitants** et de mettre en avant les autres actions effectuées par la Communauté de Communes décrites sur le site.

Après deux semaines de mise en service, ce service comptait déjà plus de 200 inscrits, ce qui démontre les attentes des particuliers dans le domaine de la prévision météorologique locale personnalisée.

