



**Manuel**

**de la**

**Météo**

**Collectivité**

*Page volontairement blanche*

# 1. Présentation

La Météo Collectivité donnera aux adhérents plusieurs niveaux d'informations météorologiques.

Elle sera accessible à partir l'adresse suivante : <http://www.agatefrance.fr>

## 2. Le service « Ma météo »



En s'abonnant à ce service, le client obtient plusieurs produits météo sur sa zone climatologique.

La zone météo est associée au code postal de la commune. (Voir explication sur les zones page 8)

36 heures : Météo découpée par pas de 3 heures avec de nombreuses informations : temps sensible, température, direction et force du vent, humidité, hauteur de pluie, etc.

7 jours : Tendances à 7 jours sur la zone climatique du client (idem 36 h).

Alertes : Alerte Météo sur la zone climatique. (Alerte rafales, gel, pluies, etc.).

## a) Les 36 heures



AGATE FRANCE  
AIDE À LA GESTION ADAPTÉE AU TEMPS ET À L'ENVIRONNEMENT

Notre service  
0892 46  
0 24 € TTC  
+ surtaxe éventuelle

Agate France - Espace Météo Privés

Bienvenue sur ce mini-site, vous disposez d'un essai gratuit jusqu'au 23/06/2009 .

36 Heures

7 Jours

Historique

Sur la zone de Paris

Sur la zone de Paris

Pas d'alerte en ce moment



Déconnexion

[www.agatefrance.fr](http://www.agatefrance.fr) © Tous droits réservés

|   |  | Accueil                                |      | Imprimer |      | Zone : Paris |      |      |      |      |      |      |      |  |  |  |  |
|---|--|--|------|----------|------|--------------|------|------|------|------|------|------|------|--|--|--|--|
|   |  | Mise à jour faites le Mer 24 Juin à 11 |      |          |      |              |      |      |      |      |      |      |      |  |  |  |  |
|   |  | Mer 24 Juin                            |      |          |      | Jeu 25 Juin  |      |      |      |      |      |      |      |  |  |  |  |
|   |  | 14h                                    | 17h  | 20h      | 23h  | 2h           | 5h   | 8h   | 11h  | 14h  | 17h  | 20h  | 23h  |  |  |  |  |
| Temps sensible  |  |  |      |          |      |              |      |      |      |      |      |      |      |  |  |  |  |
| Précip. mm  |  | 0                                      | 0    | 0        | 0    | 0            | 0    | 0    | 0    | 0    | 4    | 6    | 2    |  |  |  |  |
| Iso0. m   |  | 3300                                   | 3310 | 3290     | 3250 | 3280         | 3230 | 3200 | 3220 | 3350 | 3340 | 3350 | 3380 |  |  |  |  |
| Risque verglas  |  | non                                    | non  | non      | non  | non          | non  | non  | non  | non  | non  | non  | non  |  |  |  |  |
| T. °C   |  | 23°C                                   | 23°C | 21°C     | 18°C | 18°C         | 15°C | 17°C | 21°C | 24°C | 23°C | 22°C | 16°C |  |  |  |  |
| PI rosée. °C  |  | 12°C                                   | 13°C | 14°C     | 13°C | 12°C         | 12°C | 12°C | 14°C | 16°C | 19°C | 19°C | 15°C |  |  |  |  |
| Tp routes. °C   |  | 23°C                                   | 23°C | 20°C     | 17°C | 17°C         | 14°C | 16°C | 19°C | 24°C | 24°C | 20°C | 14°C |  |  |  |  |
| Tp ponts. °C  |  | 22°C                                   | 22°C | 19°C     | 16°C | 16°C         | 13°C | 15°C | 18°C | 23°C | 23°C | 19°C | 13°C |  |  |  |  |
| Direction du vent   |  | ↙                                      | ↙    | ↙        | ↙    | ↙            | ↙    | ↙    | ↙    | ↙    | ↙    | ↙    | ↙    |  |  |  |  |
| Vent. km/h  |  | NE                                     | NNE  | NNE      | NE   | NE           | ENE  | ENE  | ENE  | NE   | NE   | NNE  | NNE  |  |  |  |  |
| Vent. km/h  |  | 15                                     | 18   | 17       | 15   | 12           | 9    | 8    | 6    | 9    | 4    | 4    | 3    |  |  |  |  |
| Rafales. km/h   |  |  |      |          |      |              |      |      |      |      |      |      |      |  |  |  |  |
| hygrométrie   |  | 52 %                                   | 54 % | 65 %     | 69 % | 76 %         | 87 % | 82 % | 66 % | 60 % | 77 % | 85 % | 85 % |  |  |  |  |
| Commentaires de l'expert météo  |  |  |      |          |      |              |      |      |      |      |      |      |      |  |  |  |  |
| Pour la station Dinard Le Mer 24 Juin à 04:00 (UTC) T sol: 14 °C, PI de rosée: 11 °C, Humidité relative: 92,1 %<br>Mercredi, l'anticyclone sera bien présent, repoussant ainsi toutes perturbations hors de nos frontières, le temps s'annonce donc sec et bien ensoleillé tout au long de la journée. Les températures seront en hausse avec 14 à 16°C pour les minimales, et 21 à 24°C au meilleur de l'après-midi, elles seront de saison. Le ve |  |  |      |          |      |              |      |      |      |      |      |      |      |  |  |  |  |

Cette prévision consultée dès le matin permet de programmer la gestion de la journée de travail, et de consulter la tendance pour le lendemain. Les couleurs des différentes cellules permettent d'attirer l'utilisateur sur les risques attendus pendant cette période en sécurisant son activité.

## b) LES 7 JOURS :

|                   |             | Accueil                                |                  | Imprimer          |                   |            |                  |            |                  |            |                  |            |                  |         |
|-------------------|-------------|--|------------------|-------------------|-------------------|------------|------------------|------------|------------------|------------|------------------|------------|------------------|---------|
| Zone : Paris      |             | Mise à jour faites le Mer 24 Juin à 6h |                  |                   |                   |            |                  |            |                  |            |                  |            |                  |         |
| Fiabilité         | 5/5         | 4/5                                    |                  | 4/5               |                   | 3/5        |                  | 3/5        |                  | 2/5        |                  |            |                  |         |
|                   | Mer 24 Juin |  | Jeu 25 Juin      |                   | Ven 26 Juin       |            | Sam 27 Juin      |            | Dim 28 Juin      |            | Lun 29 Juin      |            | Mar 30 Juin      |         |
|                   | Mat.        | A.M.                                   | Mat.             | A.M.              | Mat.              | A.M.       | Mat.             | A.M.       | Mat.             | A.M.       | Mat.             | A.M.       | Mat.             | A.M.    |
| Temps possible    |             |  |                  |                   |                   |            |                  |            |                  |            |                  |            |                  |         |
|                   | clair       | éclaircies                             | brouillard léger | averses orageuses | averses orageuses | éclaircies | brouillard léger | éclaircies | brouillard léger | éclaircies | brouillard léger | éclaircies | brouillard léger | nuageux |
| Risque verglas    | non         | non                                    | non              | non               | non               | non        | non              | non        | non              | non        | non              | non        | non              | non     |
| T°min/max         | 13 / 23     |  | 15 / 24          |                   | 13 / 23           |            | 13 / 22          |            | 14 / 25          |            | 16 / 27          |            | 16 / 28          |         |
| Direction du vent |             |  |                  |                   |                   |            |                  |            |                  |            |                  |            |                  |         |
|                   | ENE         | NE                                     | NE               | NE                | SO                | O          | ONO              | NNO        | NE               | NE         | ENE              | NNE        | ENE              | ENE     |
| For. km/h         | 13          | 15                                     | 12               | 9                 | 2                 | 13         | 7                | 9          | 7                | 8          | 9                | 7          | 8                | 4       |
| Raf. km/h         | 43          |  |                  |                   |                   |            |                  |            |                  |            |                  |            |                  |         |

Commentaires de l'expert météo

**Horon terme :**  
Vendredi, le temps sera lourd avec un risque d'orage en soirée. Pour le week-end prochain, nous aurons un temps toujours instable, petite amélioration dimanche. Températures en hausse, minimales : 15 à 17°C, Maximales proches de 22 à 24°C.

**Long terme :**  
Pour la semaine prochaine, nous aurons un temps partagé entre éclaircies et nuages avec des températures stationnaires.

Après un aperçu des prévisions sur le court terme, l'utilisateur peut planifier dès le lundi, les interventions de sa semaine et d'obtenir le vendredi la tendance pour la semaine suivante.

## c) LES ALERTES :

AGATE FRANCE  
AIDÉ À LA GESTION ADAPTÉE AU TEMPS ET À L'ENVIRONNEMENT

Notre serveur  
0892 46 3  
0,34 € TTC /  
+ surtaxe (éventuelle)

Agate France - Espace Météo Privés

Bienvenue sur ce mini-site, vous disposez d'un essai gratuit jusqu'au 23/06/2009 .

36 Heures Sur la zone de Paris

7 Jours Sur la zone de Paris

**Alertes** Alerte / Orage / Mise à jour le : Mer 24 Juin

Relevés

Déconnexion [www.agatefrance.fr](http://www.agatefrance.fr) © Tous droits réservés

Vous êtes connecté en tant que : Paris

[Page précédente](#)

**Alertes faites le Mer 24 Juin**

Type d'alerte :

Situation générale :

Agréable : Toujours très peu d'évolution pour cette journée, on retrouve notre anticyclone centré sur l'Angleterre avec une pression de 1030hPa, par conséquence, soleil et nuages se partagent équitablement le ciel durant cette journée. En revanche, nous retrouvons plusieurs minimums dépressionnaires de l'Italie à la Grèce en passant par la Corse, ce qui a pour conséquence d'apporter de l'humidité sur les Alpes et massif central. Températures de saison.

Commentaire :

Attention, sont annoncées dans votre zone climatique au cours des prochaines 36 heures. Consultez nos prévisions détaillées pour cibler le passage de cet événement.

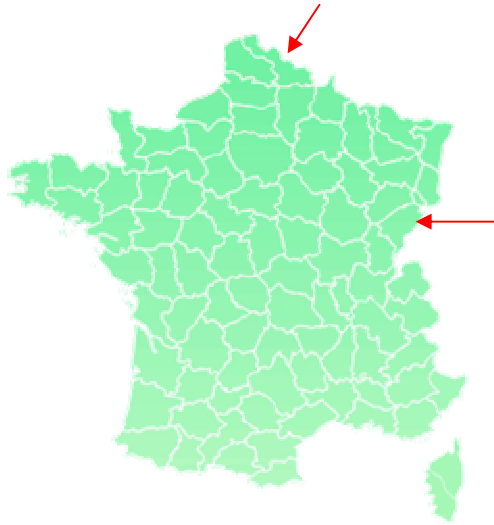
Liste des zones touchés :

La zone de : Saint-Malo  
Agate France.

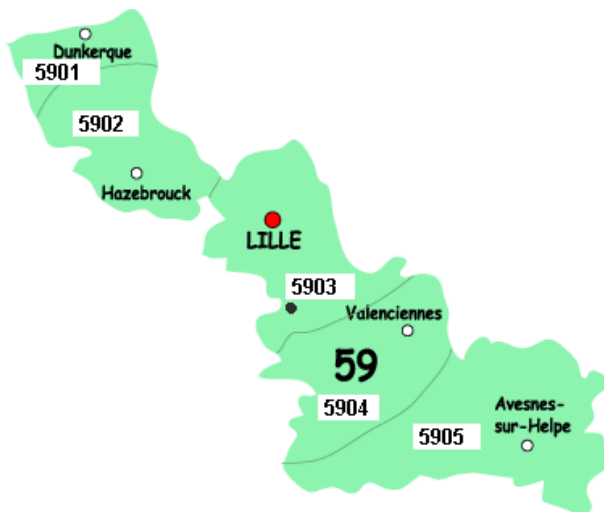
De façon automatique, une alerte s'affiche sur le site dès qu'un seuil est atteint : vents supérieurs à 60 km/h en rafales, températures inférieures à zéro ou moins 3 degrés, Orages, Fortes pluies, etc.

### 3. Commentaires sur les zones climatiques

La France est découpée en 630 zones (entre 5 et 8 en moyenne par département) dans lesquelles les conditions de prévisions et de mesures météo sont homogènes en fonction du relief : mer, montagne.

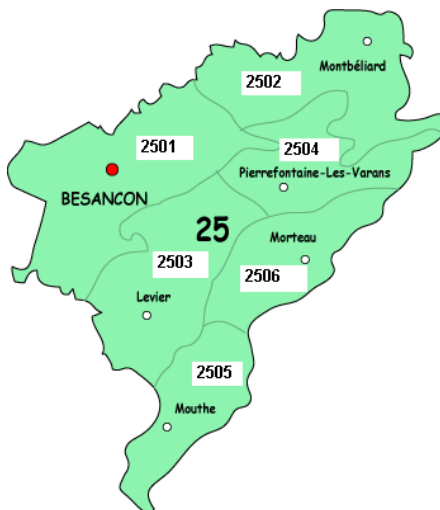


Ex 1 : Département du Nord - 5 zones



La ville de Raimbeaucourt (59283) fait partie de la zone 5903 de Lille.

Ex 2 : Département du Doubs – 6 zones



## 4. Tarification

### TARIFS ABONNEMENT

#### MA METEO PRO COLLECTIVITE

|              | <b>1 mois</b> | <b>6 mois</b> | <b>1 an</b> |
|--------------|---------------|---------------|-------------|
| <b>Tarif</b> | 25€ HT        | 135€ HT       | 250€ HT     |

## MARLIERE Patrick - Directeur AGATE-ADDIME

Port : 06.83.90.91.60 (addime) 06.18.90.56.08 (agate)



**AGATE FRANCE**

[www.agate-france.com](http://www.agate-france.com)

Tél : 03 27 08 08 88

Fax : 03 27 08 08 89



**ADDIME**

[www.addime.fr](http://www.addime.fr)

392 rue Paul Lafargue

59283 Raimbeaucourt

Tél: 03 27 89 74 67

Fax : 03 69 20 98 58

*Page volontairement blanche*